

# Règlement

- **L'ETOILE CRESTOISE** est ouverte à tous les cyclotouristes, licenciés ou non, français ou étrangers.
- Les mineurs devront être obligatoirement accompagnés par un parent, tuteur légal ou éducateur qualifié.
- Les participants devront posséder une assurance personnelle, respecter le Code de la Route et la sécurité en générale.
- Le montant de l'inscription est de :
  - 6 € pour les licenciés FFCT
  - 8 € pour les non licenciés
- Pour valider chaque boucle il est nécessaire de faire tamponner, par tampon du commerce, le carnet de route à chaque point de contrôle. ( de 1 à 3 points suivant le type de boucle)  
en cas d'impossibilité de faire tamponner le carnet de route dans la localité prévue il est possible de faire valider son passage par :
  - Un contrôle dans la ville voisine la plus proche.
  - L'envoi d'une carte postale.
  - Photo du vélo devant le panneau de la localité.
  - Tout autre moyen apportant la preuve du passage dans la localité.
- L'homologation de **L'ETOILE CRESTOISE** est obtenue lorsque toutes les branches sont faites
- Pour tenir compte des conditions météorologiques les boucles ne peuvent être faite que d'Avril à Octobre, (neige et verglas dans les cols).
- La date de départ, le sens des boucles, l'ordre de réalisation des boucles, sont libre
- **L'ETOILE CRESTOISE** permet de réaliser
  - 7 B.C.N. et B.P.F. (5 dans la Drôme, 1 dans l'Ardèche et 1 dans le Vaucluse)
  - 36 cols
- Le départ avec tous les renseignements se fera à **l'office du tourisme de Crest**

## « L'Etoile Crestoise » Brillante de mille découvertes

Si une randonnée permanente vous offre la découverte d'une région, L'Etoile Crestoise est une occasion unique d'en parcourir six en rayonnant autour de Crest.

La vallée de la Drôme et Crest ont en effet le rare avantage d'une situation, au cœur de tout. A la limite de l'Ardèche et de la vallée du Rhône et tout près des contreforts Alpains. A la limite aussi des Alpes du Nord et du sud, entre les paysages des montagnes du Vercors et ceux lumineux de la Provence naissante, celle des vignobles et des Châteaux, celle aussi des Préalpes du Sud, merveilleuses Baronnies aux senteurs de la lavande et du thym.

Les formules proposées, quel que soient les moyens et le temps dont ils disposent, permettront à un maximum de cyclos de glaner ces images éblouissantes et variées. Et entre chaque circuit, vous pourrez vous reposer à Crest, visiter sa ville et sa Tour, d'où l'on parcourt du regard toute la vallée, profiter de ses coins de baignade, de ses terrasses accueillantes et de ses animations et spectacles.

Une fois à vélo, les 6 circuits vous offrent toute une diversité au plus près de Crest.


Les Vergers de la Vallée et les larges rives de Rhône. Les points de vue pittoresques et les frais ruisseaux des collines, la Forêt de Saou, site exceptionnel en Europe et ses mille plantes, ses chamois, chevreuils et sangliers...Les villages et les vignes du Diois, déjà enchâssé dans les montagnes. Tout comme la Vallée de Gervanne et ouvrant sur un Vercors majestueux. Ou la Plaine de Valence et Romans, avec le circuit des Tours, riches d'histoire et le passionnant jardin aux Oiseaux, au cœur d'une campagne vallonnée.

Pour les randonneurs qui aiment aller plus loin, les routes sinueuses de l'Ardèche vous mèneront jusqu'au fameux Gerbier des Joncs et à Vallon Pont d'Arc. Au Sud, au-delà du site atomique du Tricastin, histoire et tradition, avec les châteaux de Grignan Mme de Sévigné) et Suze la Rousse, Université mondiale de Vin, au terroir des chaleureux Côtes du Rhône. Au pied du Ventoux, l'illustre Vaison la Romaine, le soleil et le calme sauvage des Baronnies, aux confins de la Drôme et de la Haute Provence, pays des légendes de Giono et Pagnol.

Pour les amoureux de montagne, les sommets du Vercors sont tout proches, avec leur forêts et paysages fabuleux, hauts lieux de l'histoire de la Résistance. Enfin, au Nord, le Palais Idéal du Facteur Cheval à Hauterives, la Tour d'Albon, Les Porcelaine de Ste Uze, le Musée de la Chaussure à Romans, et d'autres vignobles en Hermitage, avec encore des pages d'histoire, des tours aux villages perchés.

Il y a tant de merveilles, c'est vrai, qu'il est impossible de vous parler de toutes. Venez les partager avec nous.

*Claude - Le Crestois*



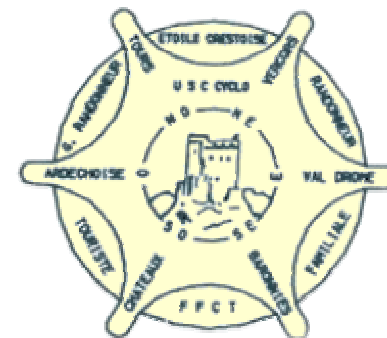
**LABEL  
FEDERAL  
N° 99**

**CODEP 26  
Ligue Rhône Alpes**

## **RANDONNEE PERMANENTE ETOILE CRSTOISE**


### **4 Formules :**

<b>Familiale</b>	<b>: 227 km</b>	<b>1450m</b>	<b>3 cols</b>
<b>Touriste</b>	<b>: 420 km</b>	<b>4100m</b>	<b>8 cols</b>
<b>Randonneur</b>	<b>: 764 km</b>	<b>7250m</b>	<b>20 cols</b>
<b>Grand Randonneur</b>	<b>:1110km</b>	<b>11000m</b>	<b>31 cols</b>



**Organisée par :**

**Union  
Sportive  
Crestoise  
Cyclotouriste**



## Bulletin d'engagement

Nom :  
Prénom :  
Adresse :  
Date de naissance :  
Tél. :Fixe :  
          Portable :  
Email :  
N° Licence FFCT :  
Club :  
N° Club ( si FFCT) :  
Assurance (Cie et N°) :

**Option** :.....

Date :  
Je déclare avoir pris connaissance du  
Règlement et l'accepter dans son intégralité  
Signature :

### **Pour les mineurs**

Autorisation des parents  
J'autorise mes enfants (donner les prénoms)  
.....  
A participer à l'Etoile Crestoise  
Signature :

### **Votre Correspondant :**

Bernard OLIVIER  
Quartier les Thuiles 26400 Soyans  
Tel : 04 75 76 03 25  
Email : [bernard.olivier@freesbee.fr](mailto:bernard.olivier@freesbee.fr)

Chèque à l'ordre de USC Cyclo  
Fournir une enveloppe à votre nom timbré pour  
20gr

## Branche I Nord Ouest / Randonnée des Tours

Type	Dist.	Cols	Villes
Familiale	35	1	Montmeyran
Touriste	80	0	Besayes
Randonneur	145	0	Larnage
Grand Randonneur	173	0	Hauterives

## Branche II Nord Est / Ballade dans le Vercors

Type	Dist.	Cols	Villes
Familiale	38	0	<b>Vallée de la Gervanne</b> Beaufort / Gervanne
Touriste	81	3	Col des Limouches
Randonneur	148	6	Col du Rousset
Grand Randonneur	181	9	Saint Jean en Royans

## Branche III Est / Val de Drôme

Type	Dist.	Cols	Villes
Familiale	38	0	<b>Petits villages du Val</b> Veronne
Touriste	74	2	Col de la Croix
Randonneur	109	3	Col de la Chaudière
Grand Randonneur	176	5	Chatillon en Diois

## Branche IV Sud Est / Les Baronnie

Type	Dist.	Cols	Villes
Familiale	37	1	<b>Vallée du Roubion</b> Col du Pas de Lauzun
Touriste	69	1	Bourdeaux
Randonneur	102	4	Col de Valouse
Grand Randonneur	187	8	Remuzat

## Branche V Sud Est / Visite des Chateaux

Type	Dist.	Cols	Villes
Familiale	31	0	<b>Vallée de la Grannette</b> Grane
Touriste	77	2	Col de la Grande Limite
Randonneur	124	3	Taulignan
Grand Randonneur	197	3	Vaison la Romaine

## Branche VI Ouest / Promenade Ardéchoise

Type	Dist.	Cols	Villes
Familiale	46	0	<b>Les Bords du Rhône</b> La Voulte
Touriste	88	1	St Fortunat / Eyrieux
Randonneur	136	4	Saint Pierre Ville
Grand Randonneur	197	5	Mont Gerbier des Joncs